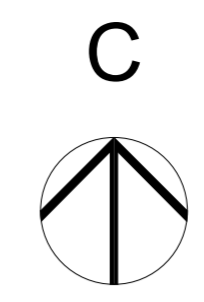
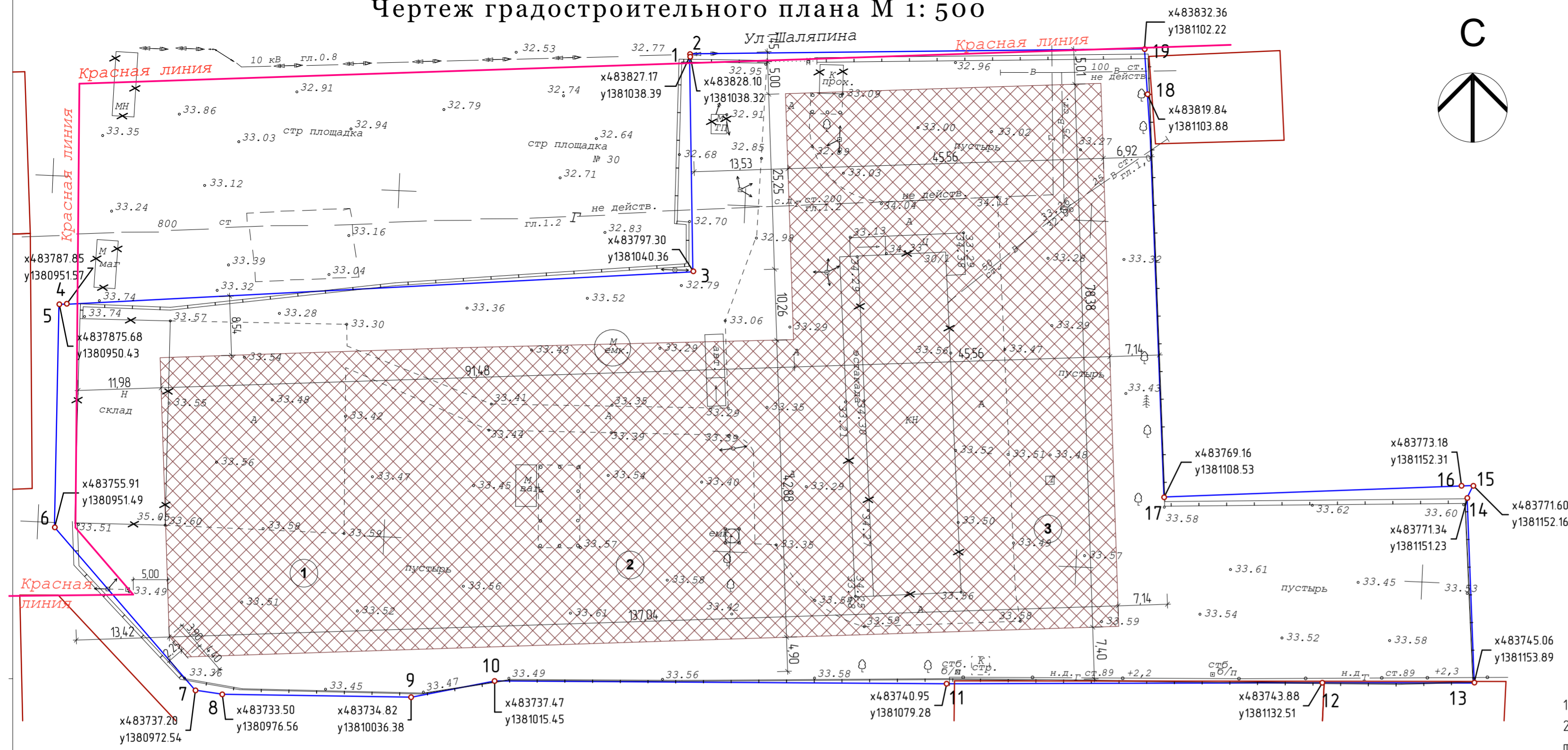


# Чертеж градостроительного плана М 1: 500

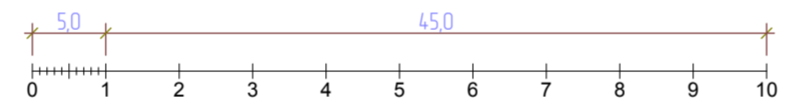


1. Общая площадь земельного участка : 12 029 м<sup>2</sup>
2. Чертеж градостроительного плана земельного участка разработан на полосьемке М1:500 съемка текущих изменений которой выполнена в 2014 г

## УСЛОВНЫЕ ОБОЗНАЧЕНИЯ

|  |   |
|--|---|
|  | Граница участка                                   |
|  | Существующие капитальные здания                   |
|  | Существующие аварийные строения, подлежащие сносу |
|  | Места допустимого размещения зданий               |

## ЛИНЕЙНЫЙ МАСШТАБ



|            |       |      |       |         |  |         |      |        |
|------------|-------|------|-------|---------|--|---------|------|--------|
|            |       |      |       |         | Заказчик: г-н Амян С. Р.   |         |      |        |
|            |       |      |       |         | Чертеж градостроительного плана земельного участка, расположенного в г. Краснодаре, ул. Шалапина 30/1 с кадастровым номером 23-43-0129009-60 площадью 12 029 кв м, на котором планируется строительство многоэтажной жилой застройки |         |      |        |
| Изм        | К уч  | Лист | № док | Подпись | Дата   | Стандия | Лист | Листов |
|            |       |      |       |         | 03.14  | ГП      | 1    |        |
|            |       |      |       |         | 03.14  |         |      |        |
| Нормоконтр | Титов |      |       |         | 03.14  |         |      |        |

Копировал

Формат А3х3

